

Récépissé de DT Récépissé de DICT

Au titre du chapitre IV du titre V du livre V (partie réglementaire) du Code de l'environnement
et de la section 12 du chapitre IV du titre III du livre V de la 4^{ème} partie (partie réglementaire) du Code du travail

Destinataire

Récépissé de DT
Récépissé de DICT
Récépissé de DT/DICT
conjointe

Dénomination :

Complément / Service :

Numéro / Voie :

Lieu-dit / BP :

Code Postal / Commune :

Pays :

N° consultation du téléservice :

Référence de l'exploitant :

N° d'affaire du déclarant :

Personne à contacter (déclarant) :

Date de réception de la déclaration :

Commune principale des travaux :

Adresse des travaux prévus :

Coordonnées de l'exploitant :

Raison sociale :

Personne à contacter :

Numéro / Voie :

Lieu-dit / BP :

Code Postal / Commune :

Tél. :

Fax :

Éléments généraux de réponse

Les renseignements que vous avez fournis ne nous permettent pas de vous répondre. La déclaration est à renouveler. Précisez notamment :

Les réseaux/ouvrages que nous exploitons ne sont pas concernés au regard des informations fournies. Distance > à : _____ m

Il y a au moins un réseau/ouvrage concerné (voir liste jointe) de catégorie : _____ (voir liste des catégories au verso)

Modification ou extension de nos réseaux / ouvrages

Modification ou extension de réseau/ouvrage envisagée dans un délai inférieur à 3 mois :

Réalisation de modifications en cours sur notre réseau/ouvrage.

Veuillez contacter notre représentant :

Tél. :

NB : Si nous avons connaissance d'une modification du réseau/ouvrage dans le délai maximal de 3 mois à compter de la consultation du téléservice, nous vous en informerons.

Emplacement de nos réseaux / ouvrages

Plans joints :

Références :

Echelle₍₁₎ :

Date d'édition₍₁₎ :

Sensible :

Prof. règl. mini₍₁₎ :

Matériau réseau₍₁₎ :

NB : La classe de précision A, B ou C figure dans les plans.

Réunion sur chantier pour localisation du réseau/ouvrage :

Date retenue d'un commun accord : ____ / ____ / ____ à ____ h ____

ou Prise de RDV à l'initiative du déclarant (date du dernier contact non conclusif : ____ / ____ / ____)

Votre projet doit tenir compte de la servitude protégeant notre ouvrage.

(cas d'un récépissé de DT) Vous devez prévoir des investigations complémentaires à notre charge (hors cas d'exemption prévus dans la réglementation) ⁽²⁾

Des branchements non cartographiés sont présents. Ils sont soit pourvus d'affleurants visibles et rattachés à un réseau principal souterrain identifié dans les plans joints, soit munis de dispositifs automatiques supprimant tout risque en cas d'endommagement ⁽²⁾

(1): facultatif si l'information est fournie sur le plan joint (2): pour les tronçons et branchements non cartographiés en classe A, prévoir des clauses techniques et financières particulières dans le marché

Recommandations de sécurité

Les recommandations techniques générales en fonction des réseaux et des techniques de travaux prévues sont consultables sur www.reseaux-et-canalisation.gouv.fr

Les recommandations techniques spécifiques suivantes sont à appliquer, en fonction des risques liés à l'utilisation des techniques de travaux employées :

Rubriques du guide technique relatives à des ouvrages ou travaux spécifiques :

Pour les exploitants de lignes électriques : si la distance d'approche a été précisée, la mise hors tension est : possible impossible

Mesures de sécurité à mettre en œuvre :

Dispositifs importants pour la sécurité :

Cas de dégradation d'un de nos ouvrages

En cas de dégradation d'un de nos ouvrages, contactez nos services au numéro de téléphone suivant : _____

Pour toute anomalie susceptible de mettre en cause la sécurité au cours du déroulement du chantier, prévenir le service départemental d'incendie et de secours (par défaut le 18 ou le 112) : _____

Responsable du dossier

Nom : _____

Désignation du service : _____

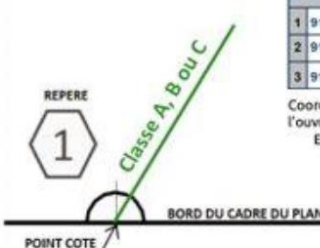
Tél. : _____

Signature de l'exploitant ou de son représentant

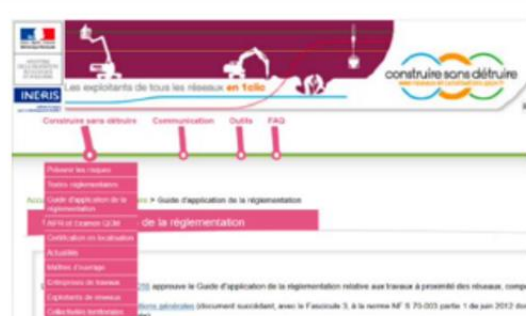
Nom du signataire : _____

Signature : _____

Date : ____ / ____ / ____ Nombre de pièces jointes, y compris les plans : ____

LEGENDE DES PLANS DE DETAIL									
<p>A Réseau de télécommunication en classe A En planimétrie seulement sauf indication contraire sur le plan</p> <p>B Réseau de télécommunication en classe B</p> <p>C Réseau de télécommunication en classe C</p> <p>IGN Fond cartographique issus de l'IGN</p>	<p>Coordonnées géoréférencées d'au moins trois points de l'ouvrage faisant foi</p>  <table border="1"> <thead> <tr> <th colspan="2">Points de repère</th></tr> </thead> <tbody> <tr> <td>1</td><td>912108.97 6451058.35</td></tr> <tr> <td>2</td><td>912082.64 6450943.65</td></tr> <tr> <td>3</td><td>912051.0 6451022.48</td></tr> </tbody> </table> <p>Coordonnées de points remarquables de l'ouvrage dans le système de projection : EPSG :2154 – RGF93, Lambert 93</p>	Points de repère		1	912108.97 6451058.35	2	912082.64 6450943.65	3	912051.0 6451022.48
Points de repère									
1	912108.97 6451058.35								
2	912082.64 6450943.65								
3	912051.0 6451022.48								
La présence d'un grillage avertisseur enterré au-dessus de nos ouvrages n'est pas systématique.									

Contact
<p>Pour toute demande de dévoiement : il est impératif de nous contacter <u>le plus tôt possible</u>, de préférence dès la réception de la réponse à la DT. Par mail : sfr-fibre@demat.sogelink.fr ou par téléphone au 09 80 80 43 03.</p> <p>Demande d'information : déconnexion, marquage localisation ou toute autre demande, contacter Sogelink en indiquant l'adresse du chantier, le numéro de DT-DICT ou de dossier et vos coordonnées. Par mail : sfr-fibre@demat.sogelink.fr ou par téléphone au 09 80 80 43 03</p> <p>En cas d'endommagement : Contacter Sogelink en indiquant l'adresse du sinistre, le numéro de DT-DICT ou de dossier et vos coordonnées. Par mail : sfr-fibre@demat.sogelink.fr ou par téléphone au 0 805 05 26 56 choix n°8</p>

RECOMMANDATIONS TECHNIQUES
<p>L'ensemble des recommandations techniques liées aux « ouvrages de télécommunications » se trouve au paragraphe 3.7.6 du fascicule 2 du guide d'applications de la réglementation anti-endommagement disponible sur : http://www.reseaux-et-canalisation.ineris.fr</p> <p>1) Cliquez sur « Construire sans détruire » 2) Cliquez sur « Guide d'application de la réglementation »</p> <p>Notez que vous y trouverez les consignes de sécurité liées aux techniques et engins que vous utilisez, aussi bien à proximité des canalisations enterrées, que des lignes de télécommunication électroniques aériennes.</p>  <p>Ce guide est un catalogue de recommandations et de prescriptions techniques usuelles, générales et génériques. Contrairement aux recommandations, les prescriptions présentent un caractère obligatoire. Elles sont encadrées et écrites en rouge et en gras.</p> <p>RAPPEL : Le marquage-piquetage est obligatoire (Arrêté du 3 mars 2014 modifiant l'arrêté du 8 septembre 2009)</p> <p>Article 27.3.1 : Lorsque les travaux doivent être exécutés au droit ou au voisinage d'ouvrages souterrains, enterrés, subaquatiques ou aériens, tels que canalisations et câbles ou autres réseaux, dépendant du maître de l'ouvrage ou de tierces personnes, le représentant du pouvoir adjudicateur prend à sa charge les sondages préalables en trois dimensions des ouvrages souterrains (voir aussi le chapitre 5.9 du fascicule 1 du Guide d'application de la réglementation).</p>



NLY004

BBK

Référence plan : 0NUM01_I092_645600_6865080_200_120

Echelle : 1 / 500 au Format A3

Date d'édition : 10/01/2020

Date des données : 29/12/2014

Emprise du plan : 200 m x 120 m

Précision du levé : Classe C

Coordonnées du coin bas-gauche (Lambert 93) :
x=645600 m y=6865080 m

Ces données ont été extraites à titre d'archivage et peuvent ne pas correspondre à la réalité du terrain.

Fichiers DGN "SEG" constituant ce plan :
- /UNOPTIQUE/dgn/BBK1_Sl.dgn

Pour une légende détaillée, consulter le fichier [legende_seg.pdf](#).

INTERNE GROUPE - DOCUMENT PROPRIETE DU GROUPE SFR

Ce document et les informations qu'il contient sont la propriété du groupe SFR. Il ne doit pas être utilisé à d'autres fins que celles pour laquelle il a été établi et transmis. Il ne peut être ni reproduit ni divulgué à des tiers, en tout ou partie, sous quelque forme que ce soit, sans l'accord préalable exprès et écrit du groupe SFR.

www.sfr.fr

Siège social : 1 Square Béla Bartók - 75015 Paris

Siège administratif : 12, rue Jean-Philippe Rameau - CS 80001 - 93634 La Plaine Saint-Denis CEDEX - Tél. : 01 85 06 00 00


SFR S.A. au capital de 3423265 598,40 € - RCS Paris 343 059 564 - N° de TVA intracommunautaire : FR 71 343 059 564

Ces données sont extraites à titre informatif par le service informatique SFR.


Pour toute anomalie sur le fonctionnement nominal de l'extraction, merci de contacter DSI-THD-EXPLOITATION-SIG@SFR.COM



SFR Référence plan : 0NUM01_092_645600_6865200_400_240
Echelle : 1 / 1000 au Format A3
Date d'édition : 10/01/2020
Date des données : 29/12/2014
Emprise du plan : 400 m x 240 m Précision du levé : Classe C
Coordonnées du coin bas-gauche (Lambert 93) :
x=645600 m y=6865200 m




A horizontal scale bar labeled 'Mètres' at the bottom center. It features major tick marks at 10, 0, 10, 20, 30, 40, and 50. The segment from 0 to 10 is further subdivided into smaller increments.





Référence plan : 0NUM01_I092_645600_6865200_200_120
Echelle : 1 / 500 au Format A3
Date d'édition : 10/01/2020
Date des données : inconnue


Emprise du plan : 200 m x 120 m Précision du levé : Classe C
Coordonnées du coin bas-gauche (Lambert 93) :
x=645600 m y=6865200 m




Ces données ont été extraites à titre d'archivage et peuvent ne pas correspondre à la réalité du terrain.
Fichiers DGN "SEG" constituant ce plan :
- /UNOPTIQUE/dgn/BBK1_SI.dgn







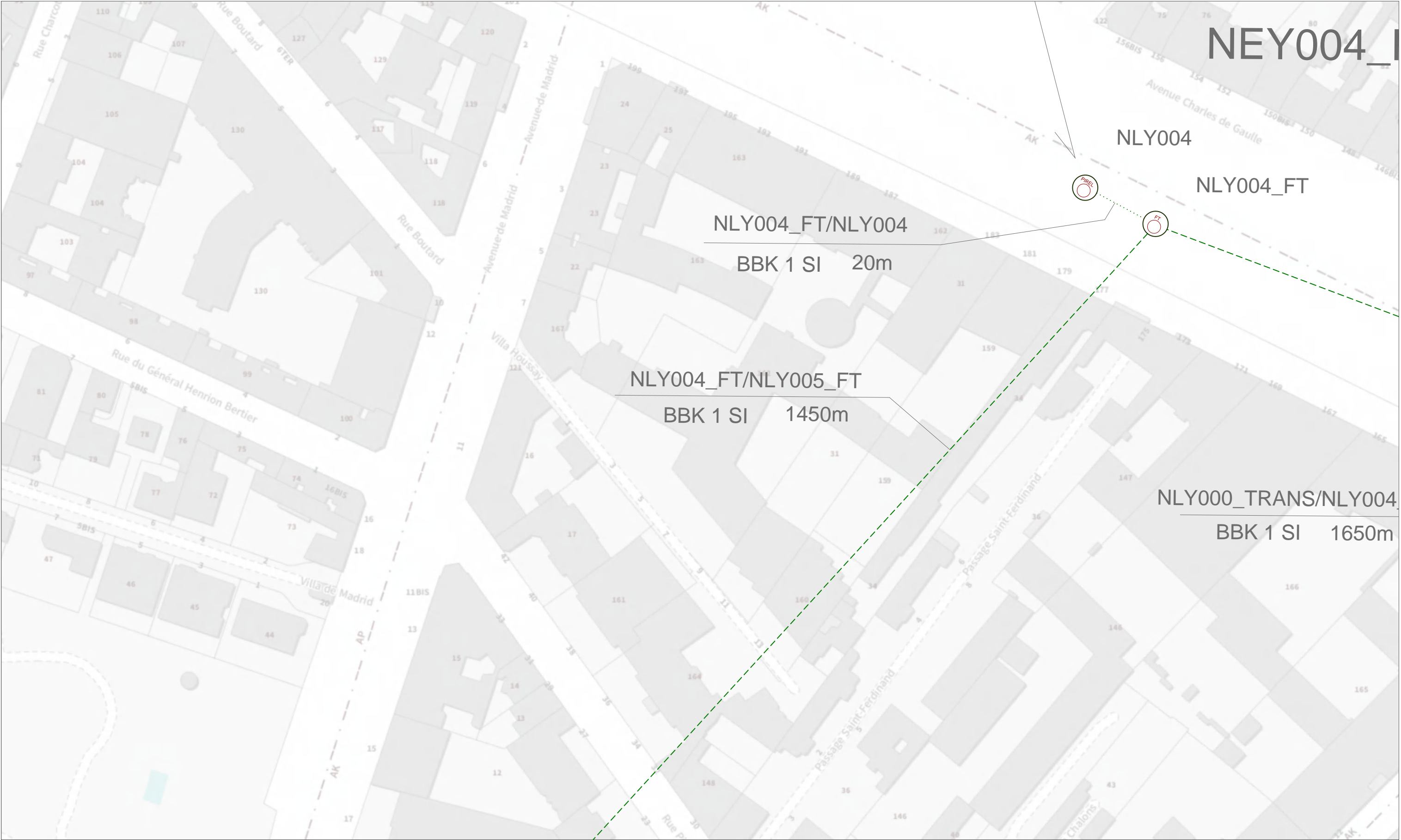


Pour une légende détaillée, consulter le fichier [legende_seg.pdf](#).

INTERNE GROUPE - DOCUMENT PROPRIÉTÉ DU GROUPE SFR

Siege social : 1 Square Béla Bartók - 75015 Paris
Siege administratif : 12, rue Jean-Philippe Rameau - CS 80001 - 93634 La Plaine Saint-Denis CEDEX - Tél. : 01 85 06 00 00
SFR S.A. au capital de 3423265 598,40 € - RCS Paris 343 059 564 - N° de TVA intracommunautaire : FR 71 343 059 564

Ces données sont extraites à titre informatif par le service informatique SFR.
Pour toute anomalie sur le fonctionnement nominal de l'extraction, merci de
contacter DSI-THD-EXPLOITATION-SIG@SFR.COM



Référence plan : 0NUM01_I092_645600_6864960_400_240
Echelle : 1 / 1000 au Format A3
Date d'édition : 10/01/2020
Date des données : 29/12/2014
Emprise du plan : 400 m x 240 m
Coordonnées du coin bas-gauche (Lambert 93) :
x=645600 m y=6864960 m

Précision du levé : Classe C

Ces données ont été extraites à titre d'archivage et peuvent ne pas correspondre à la réalité du terrain.
Fichiers DGN "SEG" constituant ce plan :
- /UNOPTIQUE/dgn/BBK1_Si.dgn

www.sfr.fr
Siège social : 1 Square Béla Bartók - 75015 Paris
Siège administratif : 12, rue Jean-Philippe Rameau - CS 80001 - 93634 La Plaine Saint-Denis CEDEX - Tél. : 01 85 06 00 00
SFR S.A. au capital de 3423265 598,40 € - RCS Paris 343 059 564 - N° de TVA intracommunautaire : FR 71 343 059 564

Ces données sont extraites à titre informatif par le service informatique SFR.
Pour toute anomalie sur le fonctionnement nominal de l'extraction, merci de
contacter DSI-THD-EXPLOITATION-SIG@SFR.COM

INTERNE GROUPE - DOCUMENT PROPRIETE DU GROUPE SFR
Ce document et les informations qu'il contient sont la propriété du groupe SFR. Il ne doit pas être utilisé à d'autres fins que celles pour laquelle il a été établi et transmis.
Il ne peut être ni reproduit ni divulgué à des tiers, en tout ou partie, sous quelque forme que ce soit, sans l'accord préalable exprès et écrit du groupe SFR.



Référence plan : 0NUM01_I092_645800_6865200_200_120
Echelle : 1 / 500 au Format A3
Date d'édition : 10/01/2020
Date des données : 29/12/2014
Emprise du plan : 200 m x 120 m
Précision du levé : Classe C
Coordonnées du coin bas-gauche (Lambert 93) :
x=645800 m y=6865200 m

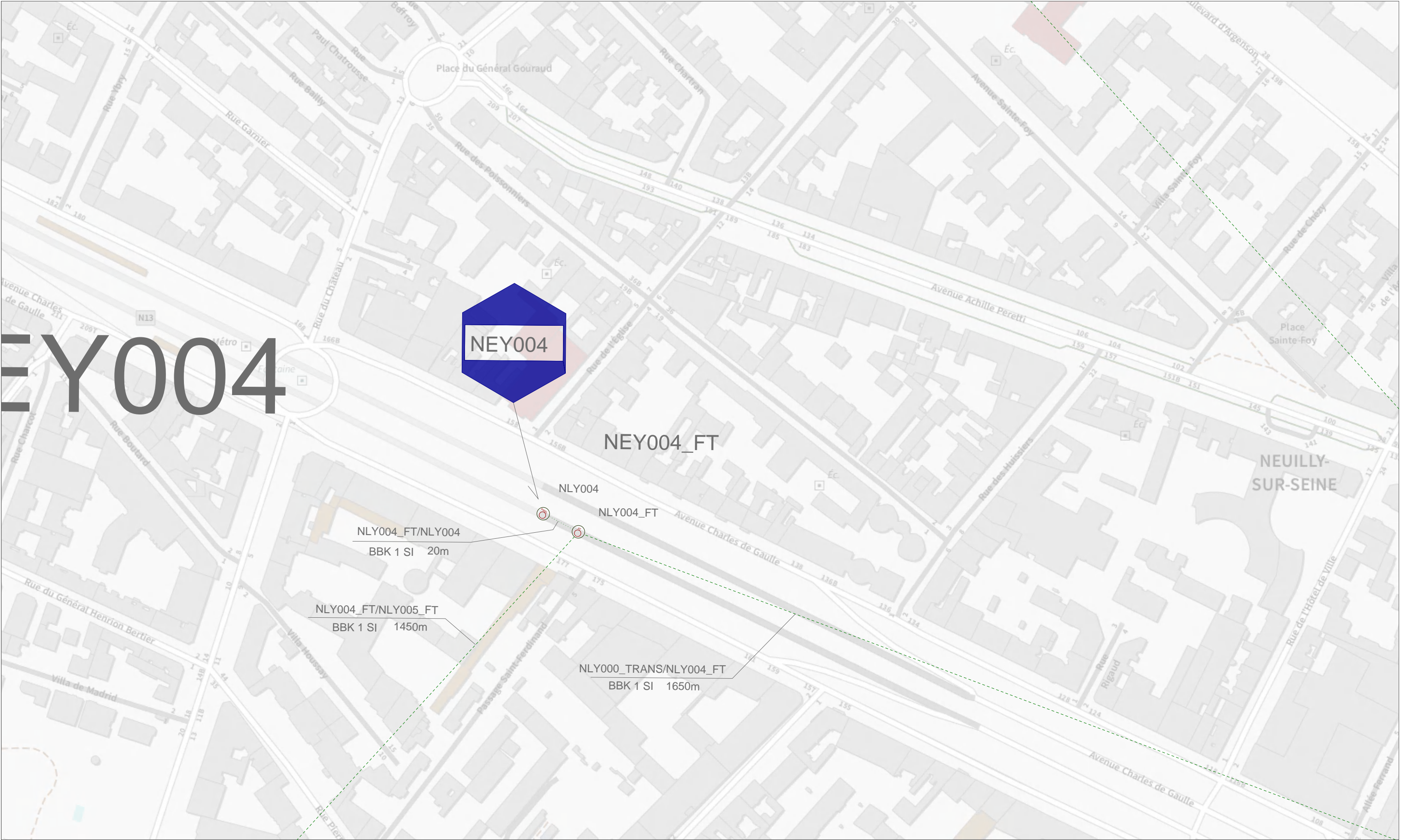
Ces données ont été extraites à titre d'archivage et peuvent ne pas correspondre à la réalité du terrain.
Fichiers DGN "SEG" constituant ce plan :
- /UNOPTIQUE/dgn/BBK1_Sl.dgn

www.sfr.fr
Siège social : 1 Square Béla Bartók - 75015 Paris
Siège administratif : 12, rue Jean-Philippe Rameau - CS 80001 - 93634 La Plaine Saint-Denis CEDEX - Tél. : 01 85 06 00 00
SFR S.A. au capital de 3423265 598,40 € - RCS Paris 343 059 564 - N° de TVA intracommunautaire : FR 71 343 059 564

Ces données sont extraites à titre informatif par le service informatique SFR.
Pour toute anomalie sur le fonctionnement nominal de l'extraction, merci de
contacter DSI-THD-EXPLOITATION-SIG@SFR.COM

INTERNE GROUPE - DOCUMENT PROPRIETE DU GROUPE SFR
Ce document et les informations qu'il contient sont la propriété du groupe SFR. Il ne doit pas être utilisé à d'autres fins que celles pour laquelle il a été établi et transmis.
Il ne peut être ni reproduit ni divulgué à des tiers, en tout ou partie, sous quelque forme que ce soit, sans l'accord préalable exprès et écrit du groupe SFR.

Pour une légende détaillée, consulter le fichier legende_seg.pdf.



Référence plan : 0NUM01_I092_645600_6864960_800_480
Echelle : 1 / 2000 au Format A3
Date d'édition : 10/01/2020
Date des données : 29/12/2014

Emprise du plan : 800 m x 480 m Précision du levé : Classe C
Coordonnées du coin bas-gauche (Lambert 93) :
x=645600 m y=6864960 m


Ces données ont été extraites à titre d'archivage et peuvent ne pas correspondre à la réalité du terrain.
Fichiers DGN "SEG" constituant ce plan :
~/UNOPTIQUE/dgn/BBK1_Si.dgn

www.sfr.fr
Siège social : 1 Square Béla Bartók - 75015 Paris
Siège administratif : 12, rue Jean-Philippe Rameau - CS 80001 - 93634 La Plaine Saint-Denis CEDEX - Tél. : 01 85 06 00 00
SFR S.A. au capital de 3423265 598,40 € - RCS Paris 343 059 564 - N° de TVA intracommunautaire : FR 71 343 059 564

Ces données sont extraites à titre informatif par le service informatique SFR.
Pour toute anomalie sur le fonctionnement nominal de l'extraction, merci de
contacter DSI-THD-EXPLOITATION-SIG@SFR.COM

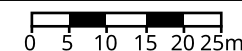
INTERNE GROUPE - DOCUMENT PROPRIETE DU GROUPE SFR
Ce document et les informations qu'il contient sont la propriété du groupe SFR. Il ne doit pas être utilisé à d'autres fins que celles pour laquelle il a été établi et transmis.
Il ne peut être ni reproduit ni divulgué à des tiers, en tout ou partie, sous quelque forme que ce soit, sans l'accord préalable exprès et écrit du groupe SFR.

Pour une légende détaillée, consulter le fichier legende_seg.pdf.


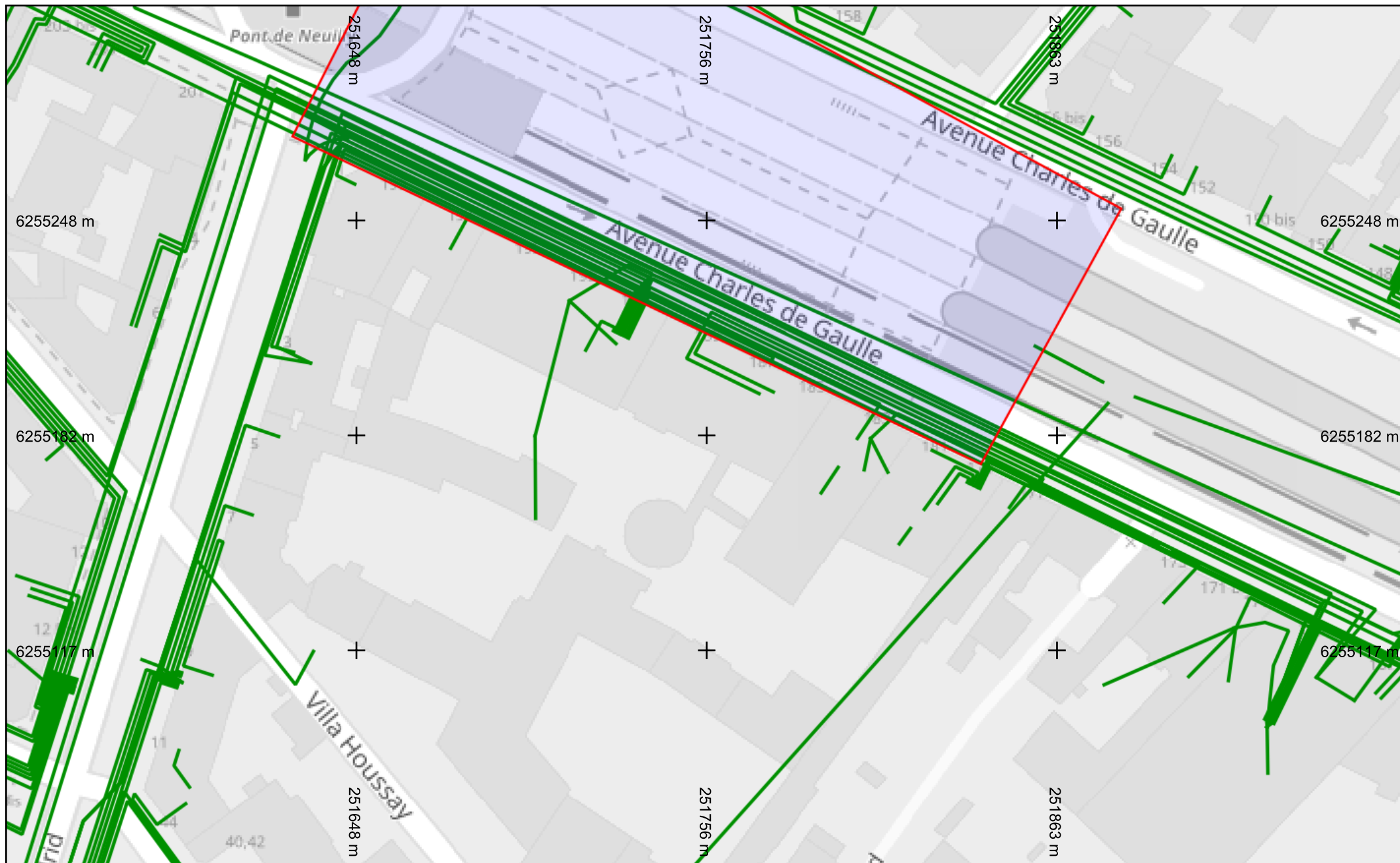


Légende
Réseau

Échelle : 1:1000 --- Plan généré le : 13/07/2024 - 23:38:18
Numéro de consultation : 2024071201489TWE
Adresse : NR, 92200 Neuilly-sur-Seine
Plan d'ensemble - Format d'impression : A4 Paysage



Classe de précision : C	Catégorie réseau : TL	Carroyage : WGS 84/Pseudo-Mercator - EPSG:3857
-------------------------	-----------------------	--



Légende
Réseau

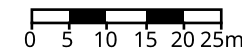


Échelle : 1:1000 --- Plan généré le : 13/07/2024 - 23:38:18

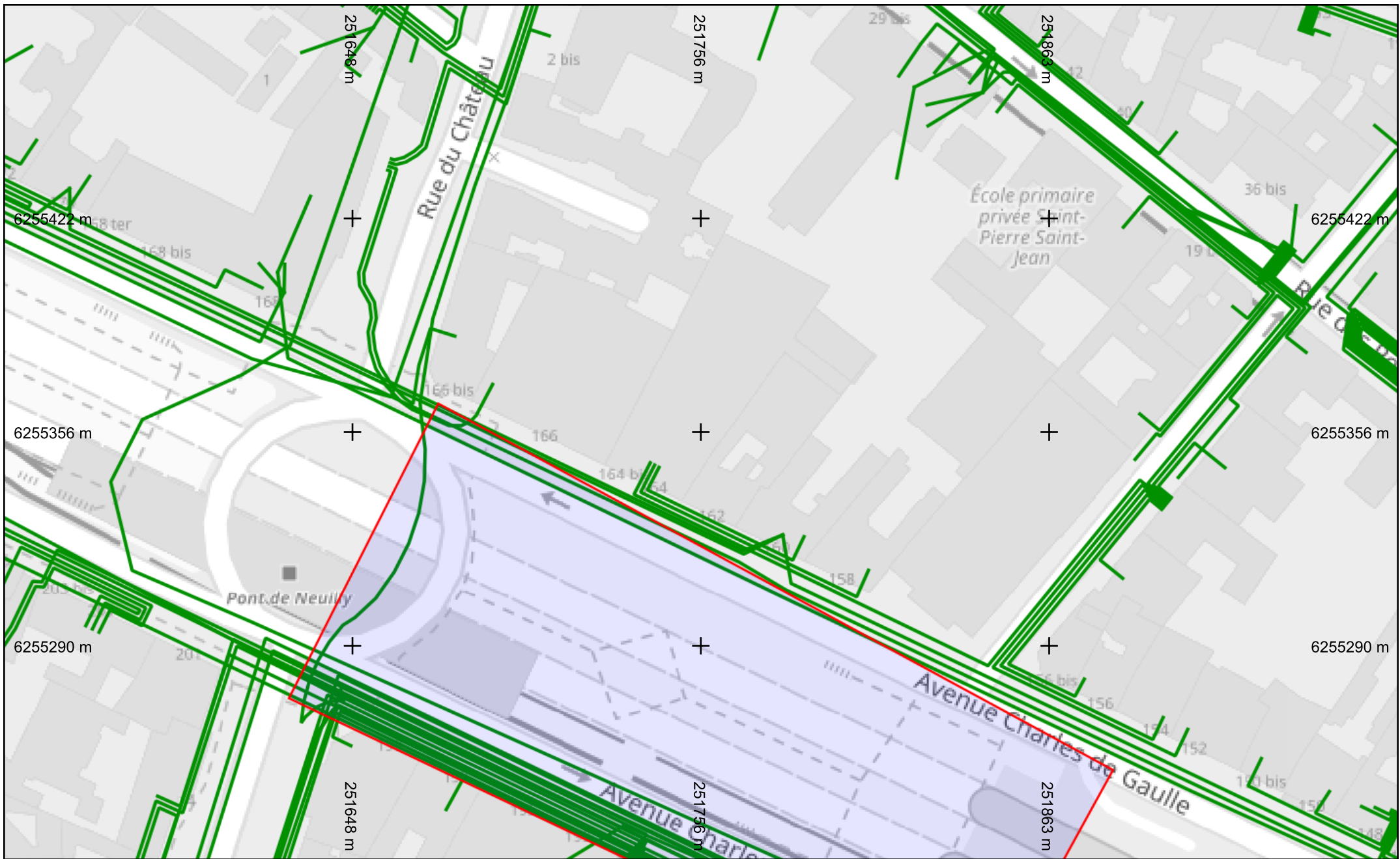
Numéro de consultation : 2024071201489TWE

Adresse : NR, 92200 Neuilly-sur-Seine

Format d'impression : A4 Paysage



Classe de précision : C	Catégorie réseau : TL	Carroyage : WGS 84/Pseudo-Mercator - EPSG:3857
-------------------------	-----------------------	--



Légende
Réseau

Échelle : 1:1000 --- Plan généré le : 13/07/2024 - 23:38:18
Numéro de consultation : 2024071201489TWE
Adresse : NR, 92200 Neuilly-sur-Seine
Format d'impression : A4 Paysage

Classe de précision : C	Catégorie réseau : TL	Carroyage : WGS 84/Pseudo-Mercator - EPSG:3857
-------------------------	-----------------------	--

